



GEOCACHING to gra polegająca na szukaniu skarbów. Przy pomocy urządzeń GPS gracze starają się odnaleźć skrytki geocache, zwane też „keszami”.

I -Regulamin gry terenowej "Śladami sochaczewskich fortyfikacji"

1. Gra "Śladami sochaczewskich fortyfikacji" jest grą terenową o charakterze naukowym, upowszechniającą wiedzę z zakresu historii.
2. Organizatorem gry jest Fundacja Ochrony Zabytków Mazowsza realizująca "Projekt-Sochaczewskie Fortyfikacje"
3. Gra terenowa odbywa się na terenie miasta Sochaczew, w dniach 26-27 czerwca 2021 zakończenie gry o godzinie 16:00 27.06.2021 (niedziela).
4. Rozstrzygnięcie konkursu gry terenowej i wręczenie nagród zwycięzcom i uczestnikom geocachingu godz. 16.30 przy schronie Regelbau 668 (przy ul. Lubiejewskiej) 16:30-19:00 spotkanie Geocacherów przy grillu i omówienie gry terenowej.
5. Udział w grze jest bezpłatny.
6. Gra odbędzie się niezależnie od warunków pogodowych.
7. Zasady gry:
 - a. gra odbędzie się na terenie miasta Sochaczew w pobliżu dostępnych fortyfikacji gdzie ukryto skrytki z fragmentami kodu,
 - b. Celem gracza jest odnalezienie, sfotografowanie i od kodowanie hasła i przesłanie go do organizatora. Szczegóły uczestnictwa opisane w punkcie **II - Zasady uczestnictwa**
 - c. Nie obowiązują limity wieku dla graczy.
 - d. W grze mogą wziąć udział osoby indywidualne lub drużyny złożone maksymalnie z pięciu graczy.
 - e. Drużyny nie mogą się rozdzielać przez cały czas udziału w grze.
 - f. Grę można rozpocząć w dowolnej chwili w trakcie trwania imprezy
8. Nagrody:

- a. Spośród uczestników, którzy prawidłowo odkodują hasło rozlosowane zostaną nagrody
- b. W każdej skrytce dodatkowo umieszczone zostały drobne nagrody, które każda osoba ma prawo zabrać w ilości 1 sztuk, pamiętając o tym aby inni uczestnicy też mogli takie nagrody pobrać - w przypadku stwierdzenia faktu braku drobnych upominków w konkretnej skrytce prosimy o kontakt pod numerem telefonu **+48 606 915 916**

9. Podczas całego trwania gry, dzieci do lat 18. muszą pozostawać pod opieką pełnoletnich opiekunów.

10. Opiekunowie ponoszą odpowiedzialność za ewentualne szkody wyrządzone przez dzieci w trakcie gry innym graczom, uczestnikom Pikniku, ich mieniu oraz mieniu organizatora.

11. Organizator nie bierze odpowiedzialności za szkody i urazy powstałe w trakcie realizowania gry.

12. Gracze zobowiązani są do zachowania uczciwości i zasad fair play w stosunku do innych graczy.

13. Organizator zastrzega sobie prawo wyłącznej interpretacji niniejszego regulaminu.

14. Biorąc udział w grze, gracze lub ich pełnoletni opiekunowie oświadczają, iż zapoznali się z regulaminem i go akceptują.

II - Zasady uczestnictwa

Punkt 1.

W konkursie może wziąć udział każda osoba mająca dostęp do telefonu komórkowego z dostępem do Internetu, możliwością robienia zdjęć telefonem i wysyłania MMSów.

Punkt 1.1


Aby uczestniczyć w zabawie trzeba dodatkowo:

- Założyć darmowe konto w serwisie www.geocaching.com
- Otwórz stronę główną Geocaching.com
- Wpisz lokalizację i kliknij na ikonkę z lupą, by wyszukać skrytki w danej okolicy
- Na stronie z wynikami wyszukiwania kliknij na nazwie którejś ze skrytek
- Wprowadź współrzędne skrytki do swojego urządzenia GPS
- Przy pomocy urządzenia GPS znajdź ukryty pojemnik geocache

Punkt 1.2

W celu ukończenia trasy należy

- Odwiedzić wszystkie lokalizacje wymienione w punkcie 2.
- Odnaleźć ukrytą skrytkę Geocache
- Zrobić zdjęcie kodu znajdującego się w skrytce Geocache
- Po odnalezieniu wszystkich kodów należy odszyfrować wiadomość za pomocą symulatora maszyny szyfrującej Enigma (<https://cryptii.com/pipes/enigma-machine>)



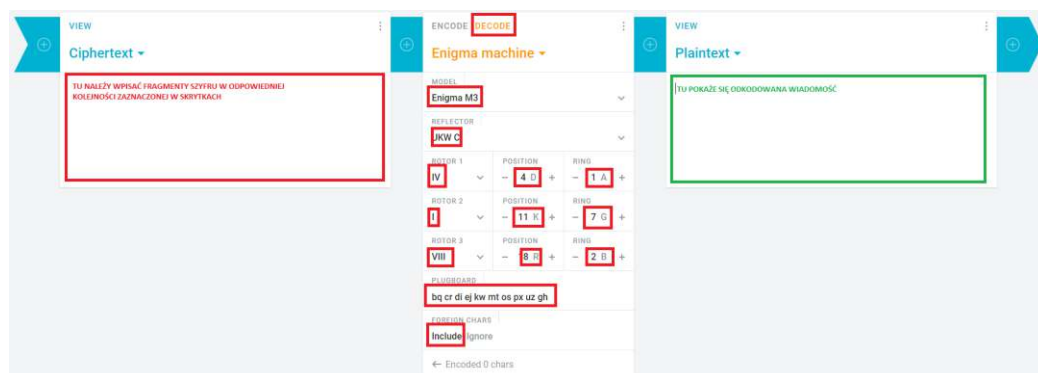
Punkt 1.3

W celu odszyfrowania wiadomości należy:

- Wejść na stronę <https://cryptii.com/pipes/enigma-machine>



- Ustawić maszynę Enigma według poniższych parametrów.
 - Na samej górze należy kliknąć na opcje DECODE - zmieni kolor na pomarańczowy.
 - Kolejny krok to ustawienia Enigmy według klucza szyfrowania:
 - Model: Enigma M3
 - Reflector: UKW C
 - Rotor 1: IV
 - Position: 4 D
 - Ring: 1 A
 - Rotor 2: I
 - Position: 11 K
 - Ring: 7 G
 - Rotor 3: VIII
 - Position: 18 R
 - Ring: 2 B
 - Plugboard: bq cr di ej kw mt os px uz gh
 - Foreign Chars: Include
 - Fragmenty kodu należy wprowadzić do maszyny ze spacją między sobą:
kod1(spacja)kod2(spacja)kod3
 - Następnie w polu po prawej stronie o nazwie "Plaintext" należy wprowadzić w odpowiedniej kolejności bloki liter znalezione w skrynkach.



Punkt 1.4

Po poprawnym wpisaniu wszystkich informacji w oknie po prawej stronie pojawi się hasło, które należy przesłać za pomocą SMS na numer telefonu **+48 606 915 916**


Punkt 2.

Lista fortyfikacji uczestniczących w konkursie:

- Regelbau 701 (Władysławów, ul. Kątowa) - **N 52° 13.898 E 020° 12.106**
- Ringstand 58c (przy ul. Lubiejewskiej w pobliżu schronu Regelbau 668) - **N 52° 13.592 E 020° 12.586**
- Regelbau 668 (przy ul. Lubiejewskiej) - **N 52° 13.590 E 020° 12.558**

Lista dodatkowych-wirtualnych lokalizacji do odwiedzenia (lokalizacje dodatkowe nie zawierają informacji o hasle)

- Regelbau 701 - (przedłużenie ul. Długiej) - **N 52° 13.723 E 020° 15.649**
- Regelbau 668 (przy ulicy Partyzantów) - **N 52° 13.779 E 020° 15.421**
- Ringstand 58c (widoczny na polu z ulicy Partyzantów) - **N 52° 13.808 E 020° 15.460**



Punkt 3

Zasady bezpiecznego poszukiwania

Punkt 3.1

Zanim wyruszysz

- Poznaj zasady posługiwania się swoim urządzeniem GPS i zabierz zapasowe baterie.
- Przeczytaj opis skrytki geocache i nie zapomnij o podpowiedziach. Przydatne może być też zabranie ze sobą mapy.
- Pamiętaj, że ze względu na utrudnienia terenowe, poszukiwania mogą zabrać ci więcej czasu niż byś się spodziewał.
- Zabierz ze sobą potrzebne rzeczy, takie jak woda do picia, jedzenie czy dodatkowe ubranie.
- Zaproś do zabawy rodzinę i przyjaciół, dziel się doświadczeniami.
- Zawsze daj komuś znać, gdzie się wybierasz.

Punkt 3.2

W trakcie poszukiwań

- By móc bezpiecznie wrócić zapisz współrzędne początku drogi lub miejsca, gdzie zostawiłeś samochód.
- W promieniu 15 m od skrytki bardziej polegaj na tym, co widzisz, niż na wskazaniach urządzenia GPS.

- Pamiętaj, że skrytki geocache nigdy nie są zakopane pod ziemią, ale mogą być bardzo sprytnie zamaskowane.
- Chronić naturalne środowisko; zgodnie z inicjatywą „Cache In Trash Out” zabieraj śmieci ze sobą.

Punkt 3.3

Gdy już znajdziesz skrytkę

- Wykonaj zdjęcie kodu ze skrzynki wraz z jej numerem oznaczającym kolejność
- Ukryj pojemnik geocache w taki sam sposób, jak go zastałeś.
- Wymieniaj się doświadczeniami opiniami i zdjęciami w serwisie www.geocaching.com.



Punkt 4

Osoby uczestniczące w zabawie akceptują regulamin usługi geocache zamieszczony na stronie: <https://www.geocaching.pl/termsfuse.php>

